

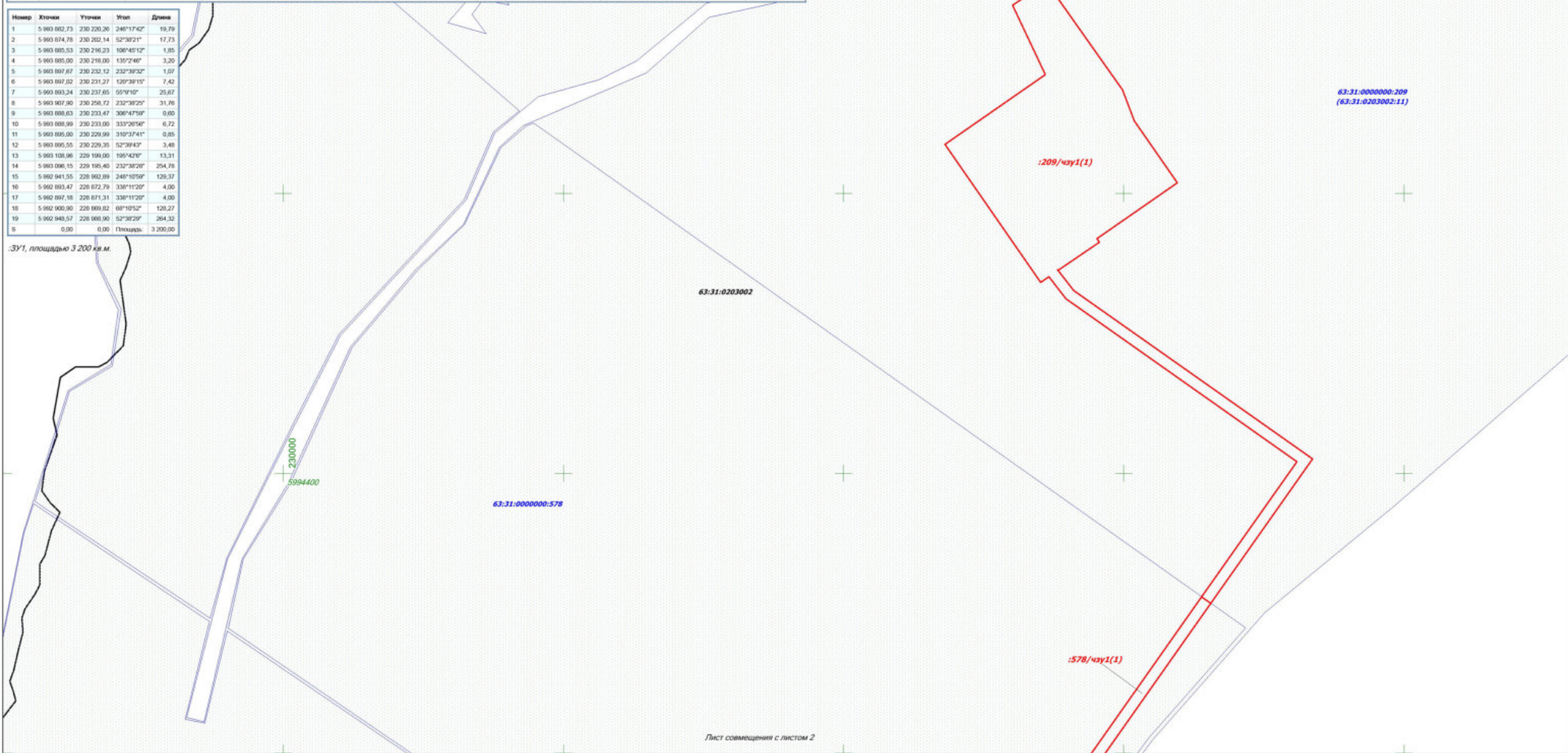


ЧЕРТЕЖ МЕЖЕВАНИЯ ТЕРРИТОРИИ
 "Обустройство скважины № 650 Северо-Денгизского месторождения"
 в границах сельского поселения Липовка муниципального района Сергиевский Самарской области

M_л_л	Кадастровый_номер_ЗУ	Обозначение_ЗУ_чпу	Преобладающие	Адрес_местоположения	Категория_земель	Разрешенное_использование	Площадь_кв_м
01	63.31.0000000.209	209/чпу1	общая долевая собственность	Самарская область, Сергиевский район	Земли сельскохозяйственного назначения	Для ведения сельскохозяйственной деятельности (общая долевая собственность)	19241
02	63.31.0000000.578	578/чпу1	общая долевая собственность	Самарская область, Сергиевский район, в границах бывшего колхоза "Заря"	Земли сельскохозяйственного назначения	Для ведения сельскохозяйственной деятельности (общая долевая собственность)	4381
03	63.31.0000000.580	580/чпу1	Юлия Валентина Михайловна Юлия Александровна Юлия Евгеньевна Лаврентьева Галина Андреевна	Самарская область, Сергиевский район, в границах бывшего колхоза "Заря"	Земли сельскохозяйственного назначения	Для ведения сельскохозяйственной деятельности (общая долевая собственность)	1370
04	63.31.0000000.3У1	3У1	Администрация муниципального района Сергиевский	Самарская область, Сергиевский район, с.п. Липовка	Земли сельскохозяйственного назначения	Трубопроводный транспорт	3200
05	63.31.0000000.208	208/чпу1	ООО Компания "БИО-ТОК"	Самарская область, Сергиевский район, в границах бывшего колхоза "Заря"	Земли сельскохозяйственного назначения	Для ведения сельскохозяйственной деятельности (общая долевая собственность)	9227
Итого							37419

Номер	Хочаи	Уточаи	Угол	Длина
1	5 960 882.73	230 220.26	248°17'42"	19.79
2	5 960 874.78	230 202.14	52°38'21"	17.73
3	5 960 885.53	230 216.23	106°45'12"	1.85
4	5 960 885.00	230 216.00	135°2'46"	3.20
5	5 960 887.87	230 232.12	229°39'22"	1.07
6	5 960 897.82	230 231.27	120°39'10"	7.42
7	5 960 893.24	230 237.85	059°9'10"	25.87
8	5 960 907.90	230 256.72	232°38'22"	31.76
9	5 960 888.63	230 233.47	306°47'59"	0.80
10	5 960 888.99	230 233.00	333°26'59"	6.72
11	5 960 895.00	230 229.99	310°37'41"	0.85
12	5 960 895.55	230 229.35	52°39'43"	3.48
13	5 960 108.96	229 199.00	195°42'0"	13.31
14	5 960 106.15	229 195.40	232°38'28"	254.78
15	5 960 941.55	228 982.89	248°10'59"	126.37
16	5 960 893.47	228 872.79	338°11'20"	4.00
17	5 960 897.18	228 871.31	338°11'20"	4.00
18	5 960 900.90	228 869.82	08°10'52"	126.27
19	5 960 948.57	228 988.90	52°38'29"	264.32
Σ	0.00	0.00		Площадь: 3 200.00

3У1, площадью 3 200 кв.м.



Лист совмещения с листом 2

Условные обозначения:

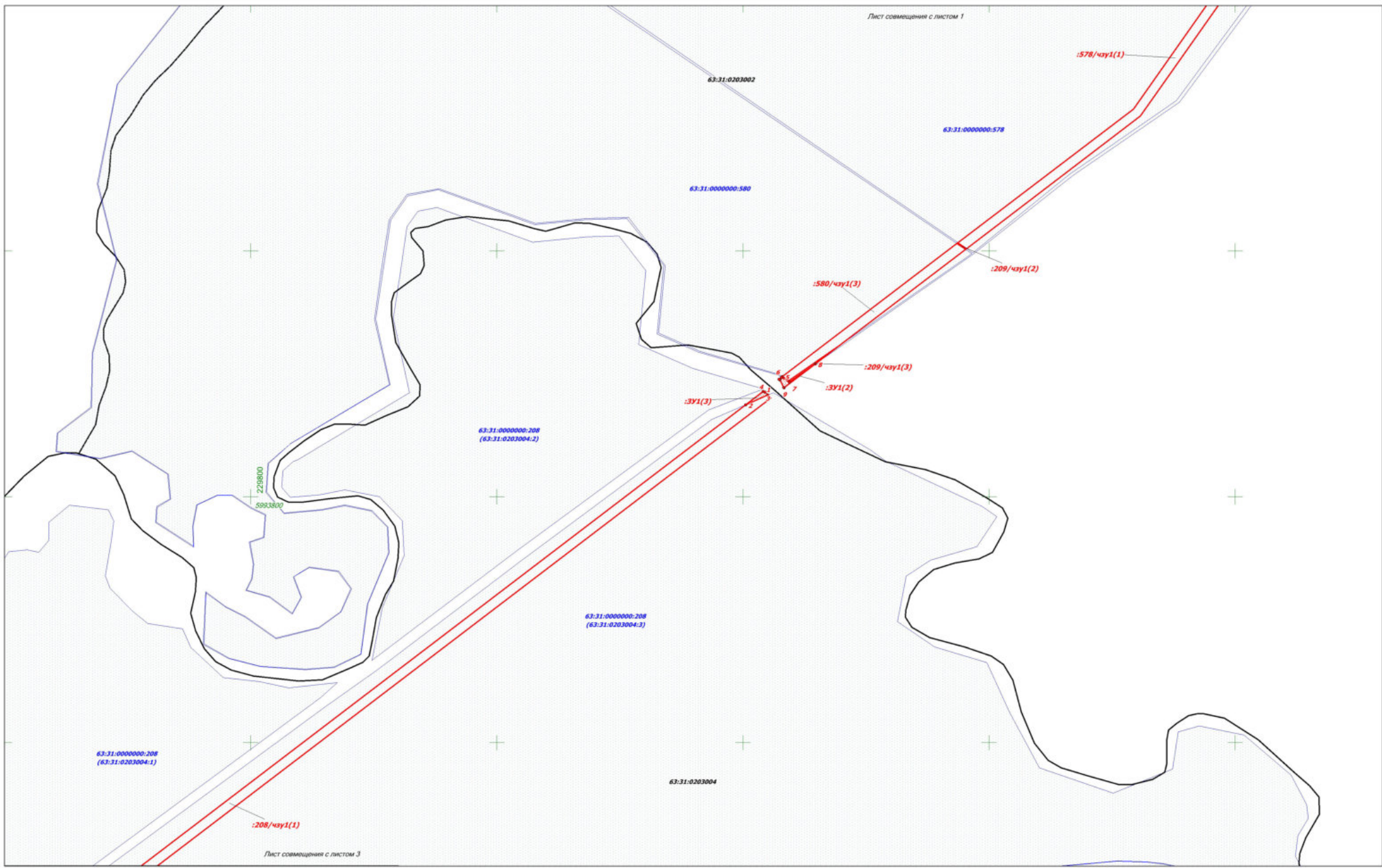
- Граница зоны планируемого размещения линейного объекта
- Граница кадастрового квартала и его номер
- Граница земельного участка и его номер
- Поворотная точка границы зон планируемого размещения линейных объектов

Примечание:
 * Граница красных линий совпадают с границами зоны планируемого размещения линейного объекта

АО "РИТЭК"				Проект межевания территории для строительства объекта АО "РИТЭК" "Обустройство скважины № 650 Северо-Денгизского месторождения" в границах сельского поселения Липовка муниципального района Сергиевский Самарской области				
Изм.	Лист	№ документа	Подпись	Дата	Проект межевания территории. Графическая территория.	Стадия	Лист	Листов
Исполнит.	Директор	Ховрин Н.А.						
Чертеж межевания территории. М 1:2000						ООО "Средневолжская землеустроительная компания" г. Самара		



ЧЕРТЕЖ МЕЖЕВАНИЯ ТЕРРИТОРИИ
"Обустройство скважины № 650 Северо-Денгизского месторождения"
в границах сельского поселения Липовка муниципального района Сергиевский Самарской области



Изм	Лист	№ документа	Подпись	Дата

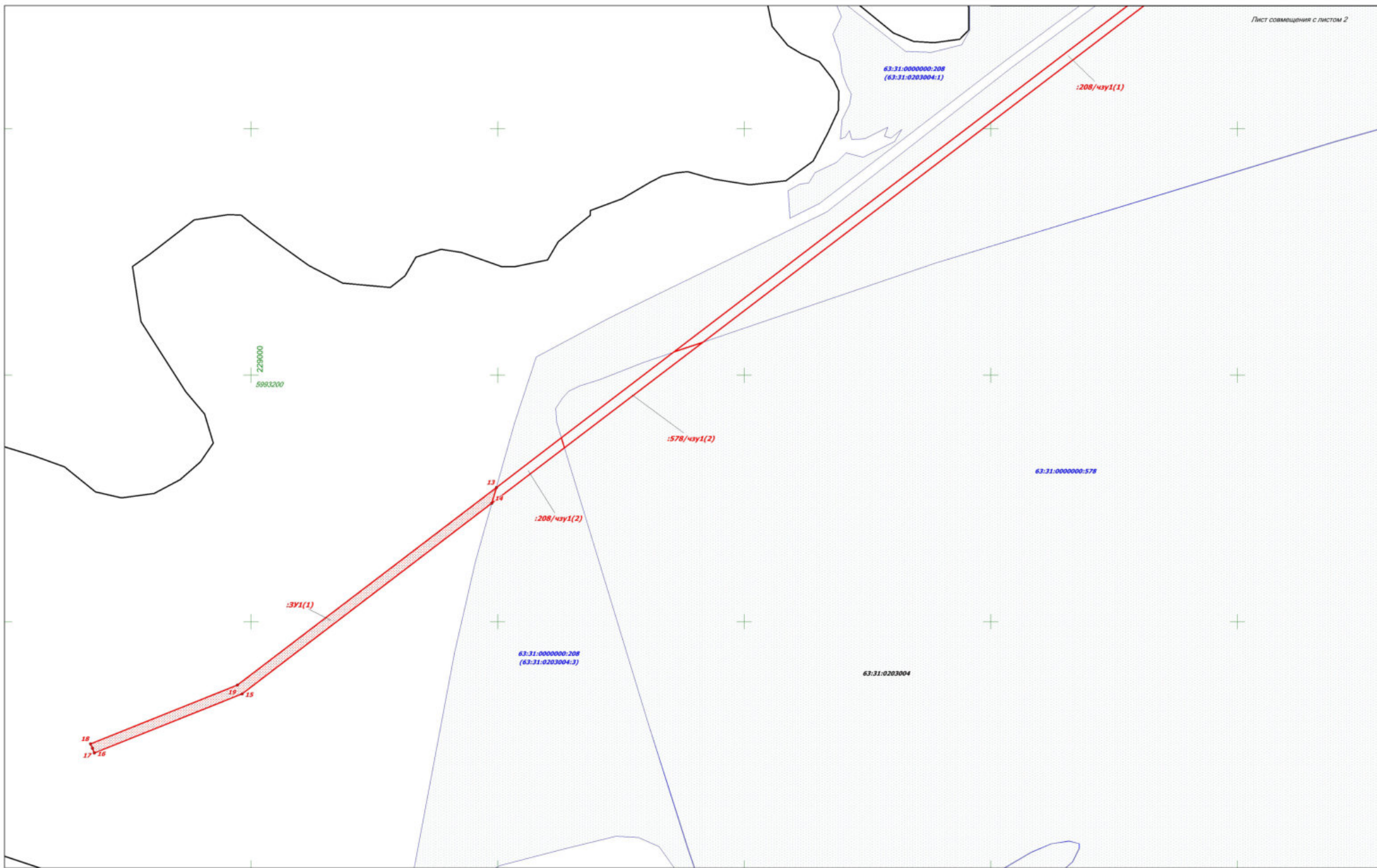
Чертеж межевания территории.
М 1:2000

Формат



ЧЕРТЕЖ МЕЖЕВАНИЯ ТЕРРИТОРИИ
"Обустройство скважины № 650 Северо-Денгизского месторождения"
в границах сельского поселения Липовка муниципального района Сергиевский Самарской области

Лист совмещения с листом 2



Изм	Лист	№ документа	Подпись	Дата

Чертеж межевания территории.
М 1:2000